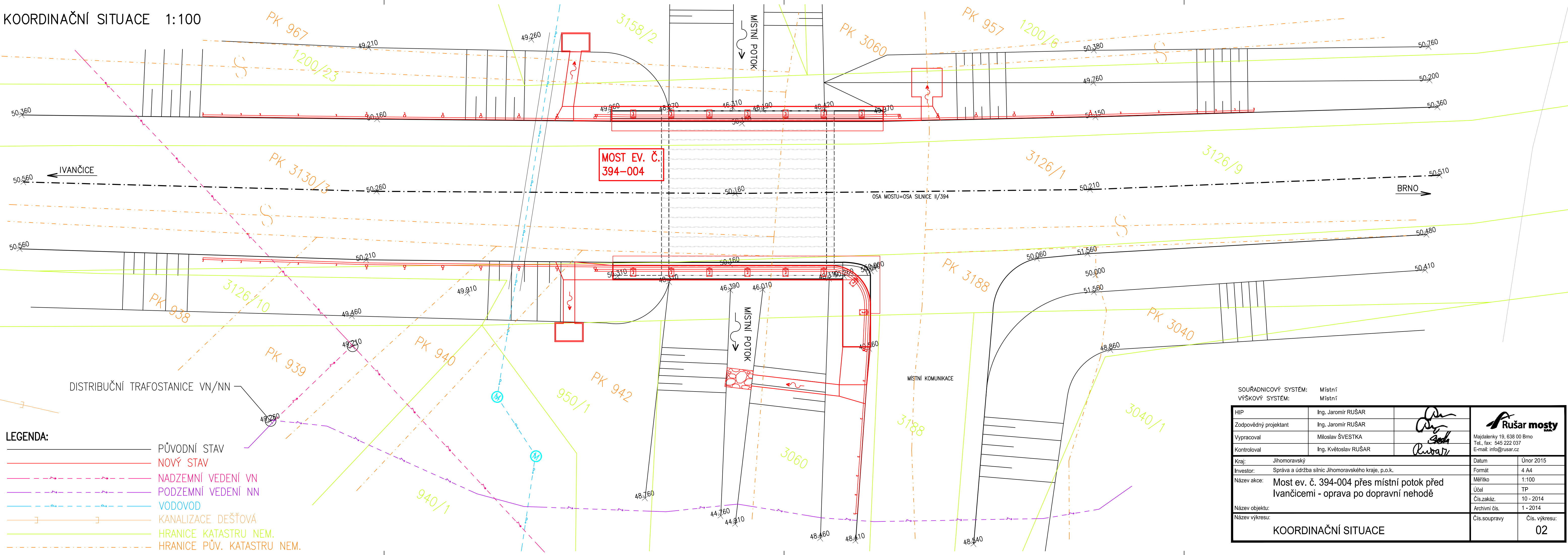




KOORDINAČNÍ SITUACE 1:100



LEGENDA:

- PŮVODNÍ STAV
- NOVÝ STAV
- NADZEMNÍ VEDENÍ VN
- PODZEMNÍ VEDENÍ NN
- VODOVOD
- KANALIZACE DEŠŤOVÁ
- HRANICE KATASTRU NEM.
- HRANICE PŮV. KATASTRU NEM.

SOUŘADNICOVÝ SYSTÉM: Místní		VÝŠKOVÝ SYSTÉM: Místní	
HIP	Ing. Jaromír RUŠAR		 Majdalenky 19, 638 00 Brno Tel., fax: 545 222 037 E-mail: info@rusar.cz
Zodpovědný projektant	Ing. Jaromír RUŠAR		
Vypracoval	Miloslav ŠVESTKA		
Kontroloval	Ing. Květoslav RUŠAR		
Kraj:	Jihomoravský	Datum	Únor 2015
Investor:	Správa a údržba silnic Jihomoravského kraje, p.o.k.	Formát	4 A4
Název akce:	Most ev. č. 394-004 přes místní potok před Ivančicemi - oprava po dopravní nehodě		
Název objektu:			
Název výkresu:	KOORDINAČNÍ SITUACE		
		Čís. zakáz.	10 - 2014
		Archivní čís.	1 - 2014
		Čís. soupavy	Čís. výkresu:
			02